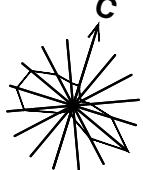
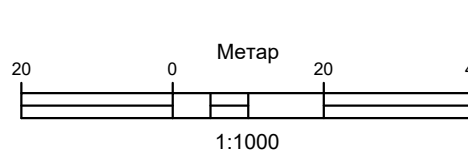


ПЛАН ДЕТАЉНЕ РЕГУЛАЦИЈЕ
ТУРИСТИЧКО-РЕКРЕАТИВНОГ КОМПЛЕКСА
"ЈЕЗЕРО БОРКОВАЦ"



САОБРАЋАЈНА ИНФРАСТРУКТУРА И НИВЕЛАЦИОНИ ПЛАН - ЛИСТ 11

САОБРАЋАЈНА ИНФРАСТРУКТУРА

- ДРЖАВНИ ПУТ IБ РЕДА 21
- СЕРВИСНА САОБРАЋАЈНИЦА ДП IБ РЕДА 21
- ПРИСТУПНА САОБРАЋАЈНИЦА
- САОБРАЋАЈНИ ПРИКЉУЧАК НА ДРЖАВНИ ПУТ



НИВЕЛАЦИОНИ ПЛАН

- КОТА НИВЕЛЕТЕ ОСОВИНЕ САОБРАЋАЈНИЦЕ
264.68
- НАГИБ НИВЕЛЕТЕ
5.34%
207.37

----- РЕГУЛАЦИОНА ЛИНИЈА

●●●●● ГРАНИЦА ОБУХВАТА ПЛАНА

----- ГРАНИЦА КАТАСТАРСКЕ ОПШТИНЕ

НОСИЛАЦ ИЗРАДЕ ПЛАНА		ОПШТИНА ИРИГ	Печат и потпис:
		ОВЛАШЋЕНО ЛИЦЕ:	
ОБРАЂИВАЧ		ЈП ЗАВОД ЗА УРБАНИЗАМ ВОЈВОДИНЕ	Печат и потпис:
		ВД ДИРЕКТОРА: ПРЕДРАГ КНЕЖЕВИЋ, дипл.правник ПОМОЋНИК ДИРЕКТОРА: мр ВЛАДИМИР ПИХЛЕР, дипл.инж.арх.	
НАЗИВ ПЛАНА	ПЛАН ДЕТАЉНЕ РЕГУЛАЦИЈЕ ТУРИСТИЧКО-РЕКРЕАТИВНОГ КОМПЛЕКСА "ЈЕЗЕРО БОРКОВАЦ"		
НАЗИВ КАРТЕ	САОБРАЋАЈНА ИНФРАСТРУКТУРА И НИВЕЛАЦИОНИ ПЛАН - ЛИСТ 11		
ОДГОВОРНИ УРБАНИСТА	СВЈЕТЛАНА РЕКО, дипл. инж. арх.		Печат и потпис:
САРАДНИЦИ	МАРИЈА ЗЕЦ, мастер инж. саобр. БАНЕ СВИТЛИЦА, дипл. инж. геод.		
E-2863	Размера: 1:1000	Датум: МАЈ 2024. ГОДИНЕ	Број листа: 6.11